



Автомобільна Федерація України  
III Етап Кубка України з ралі-рейдів  
ралі-рейд «Киммерійський тракт 2011»  
Регіональне змагання з ралі-рейдів  
Кубок «Киммерійський тракт 2011»



# книга сервісу

# Требования безопасности в зоне сервиса

1. Транспорт участников (автомобили технического сопровождения, спортивный, тренировочный автомобили) должны содержаться в специально отведенных площадках - зоне сервиса.
2. В зоне сервиса участники обязаны иметь средства пожаротушения.
3. Участники соревнования должны принять все необходимые меры по предотвращению разлива нефтепродуктов.
4. Движение в зоне сервиса должно осуществляться по направлениям, установленным организатором, с соблюдением скоростных режимов не более 10 км / час.
5. Участники соревнований должны соблюдать правила техники безопасности при выполнении ремонтных работ на автомобилях.
6. В зоне сервиса НЕ РАЗРЕШАЕТСЯ.
  - Нарушать план размещения машин и уменьшать расстояние между ними.
  - Загромождать проезды.
  - Заряжать аккумуляторы непосредственно на транспортных средствах.
  - Пользоваться открытыми источниками огня для освещения.
  - Курение и распитие спиртных напитков.
7. В зоне сервиса КАТЕГОРИЧЕСКИ ЗАПРЕЩЕНО:
  - Разведение огня.
  - Парковка автомобилей ознакомления и автомобилей представителей команд.

Требования безопасности в аварийных ситуациях.

1. При обнаружении пожара или другой аварийной ситуации участники соревнований обязаны немедленно сообщить об этом организатору.
2. При возникновении пожара принять меры по эвакуации людей, тушению (локализации) пожара и сохранности материальных ценностей.
3. При необходимости вызвать спасательные службы (медицинскую, пожарную и другие).
4. При наличии пострадавших оказать им первую доврачебную помощь.

# Противопожарные мероприятия в зонах заправки

1. Расположение зоны заправки и расписание движения спортивных автомобилей способствуют наличию в Зоне заправки не более 6-ти спортивных автомобилей, которые проводят заправочные работы.
2. В зонах заправки Организатором предусмотрено наличие пожарных автомобилей и не менее 2-х огнетушителей большой емкости (4-х килограммовых). Химический состав заряда огнетушителей рассчитан на тушение горючих жидкостей.
3. В зоне заправки Организатором предусмотрено наличие 2-х сотрудников, обладающих навыками тушения горючих жидкостей.
4. Зона заправки будет обозначена знаками согласно требованиям FIA.
5. Организатор будет контролировать в Зоне заправки выполнения участниками нижеперечисленных требований:
  - 5.1. Транспортные средства, участвующие в ралли-рейде, могут заправляться только в зонах заправки, обозначенных в дорожной книге, кроме случаев, указанных в настоящем пункте Правил.
  - 5.2. Скорость движения во всех зонах заправки ограничена 5 км / час.
  - 5.3. Любые действия, не связанные непосредственно с дозаправкой транспортного средства, в зоне заправки запрещено. Нарушение этого требования квалифицируется как запрещенный сервис.
  - 5.4. Доступ в заправочную зону разрешается двум механикам от каждой команды только с целью помощи при дозаправке автомобиля своего экипажа. Механику, который проводит заправку, рекомендуется быть в огнезащитной одежде.
  - 5.5. Во время дозаправки двигатель должен быть заглушен. Экипажу рекомендуется во время дозаправки находиться вне автомобиля, если же он находится в автомобиле, то ремни безопасности должны быть расстегнуты, а двери автомобиля открыты. Механики, которые осуществляют дозаправку, должны иметь при себе огнетушитель, специально предназначенный для тушения горючих жидкостей, с общей емкостью огнетушащего состава не менее 2 кг.
  - 5.6. Транспортное средство можно вытолкать за пределы заправочной зоны силами экипажа, официальных лиц или членов команды.

# Програма соревнований

сторінка

3

Дата	Час	Тема
<b>Середа 14.09.2011</b>	10:00	Публікація Регламенту Відкриття прийому заявок
<b>Четвер 13.10.2011</b>	14:00	Закриття прийому заявок
<b>П'ятниця 14.10.2011</b>	09:30	Відкриття Секретаріату
	09:30	Перше організаційне засідання КСК
	10:00	Відкриття прес-центру
	10:00	Адміністративна перевірка (за розкладом)
	10:20	Технічна перевірка (за розкладом)
	15:30	Закінчення роботи адміністративної та технічної комісії
	15:30	Друге засідання КСК
	16:00	Публікація списку екіпажів та транспортних засобів, допущених до старту
	16:00	Урочисте відкриття змагань (сmt Щьолкіно)
	19:00	Публікація стартової відомості на I етап
	19:00	Брифінг
<b>Субота 15.10.2011</b>	06:00	Постановка транспортних засобів учасників у передстартову зону, передстартовий контроль
	06:30	Старт I етапу
	18:00	Фініш I етапу (орієнтовно)
	21:00	Публікація неофіційної часткової класифікації I етапу, Публікація стартової відомості на II етап
	21:00	Брифінг (при необхідності)
<b>Неділя 16.10.2011</b>	06:30	Постановка транспортних засобів учасників у передстартову зону, передстартовий контроль
	07:00	Старт II етапу
	16:30	Фініш II етапу (орієнтовно)
	16:30	Заключні перевірки
	18:30	Публікація попередньої остаточної класифікації змагання
	19:30	Публікація офіційної остаточної класифікації змагання
	20:30	Прес-конференція переможців
	20:30	Вручення нагород

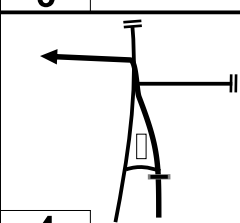
# План координат

страница

4

Зона ТИ	N 45.25.892	E 35.49.392
Стадион – ЗС - ночь	N 45.25.880	E 35.49.296
База «Мысовое»	N 45.26.516	E 35.49.694
Открытие	N 45.25.736	E 35.49.483
День 1		
СТАРТ	N 45.14.572	E 35.48.859
СТОП	N 45.13.606	E 35.43.999
Зона заправки	N 45.13.261	E 36.14.122
Зона заправки	N 45.08.980	E 35.57.326
День 2		
СТАРТ	N 45.13.575	E 35.43.818
СТОП	N 45.13.606	E 35.43.999

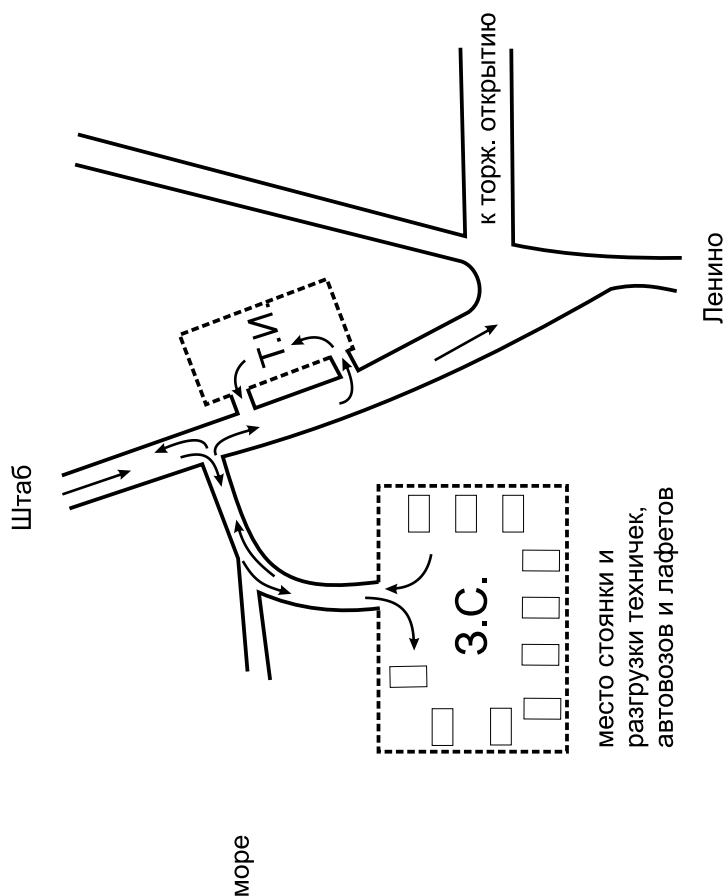
участок: <b>Доезд от базы отдыха "Мысовое" до ТИ, ЗС, Открытия</b>	длина участка (км) <b>1.60</b>	страница <b>5</b>
---	-----------------------------------	----------------------

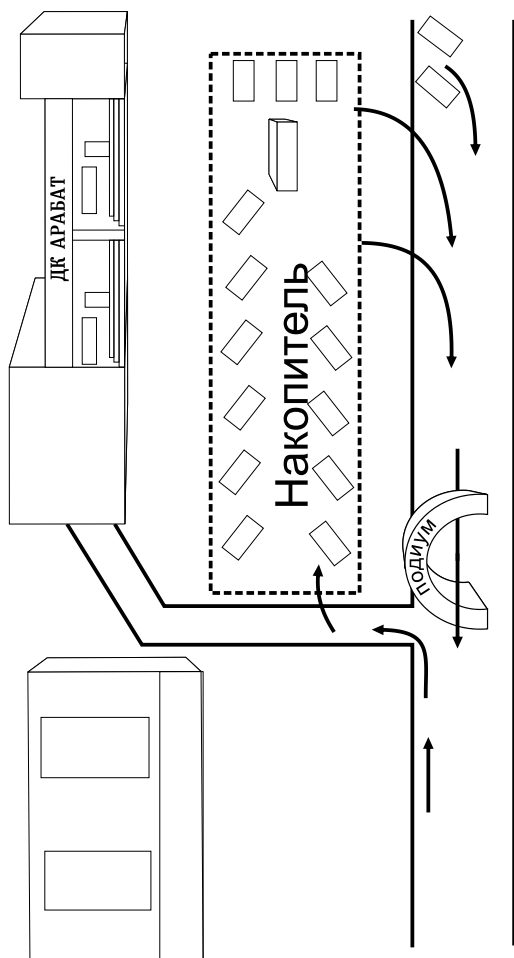
ДИСТАНЦИЯ ИНТЕРВАЛ (КМ)	НАПРАВЛЕНИЕ	ИНФОРМАЦИЯ	ДО торж. откр.
<b>0.00</b>			<b>1.60</b>
<b>0.00</b>			
<b>0.63</b>		<div>ЩОЛКІНЕ ЩЁЛКИНО</div>	<b>0.97</b>
<b>0.63</b>			
<b>1.22</b>			<b>0.38</b>
<b>0.59</b>			
<b>1.37</b>			<b>0.23</b>
<b>0.15</b>			
<b>1.60</b>		<div>ТОРЖЕСТВЕННОЕ ОТКРЫТИЕ</div>	<b>0.00</b>
<b>0.23</b>			

# Схема прохождения технической инспекции

страница

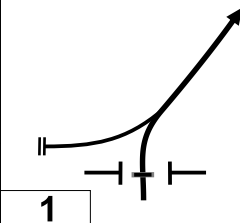
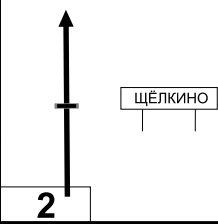
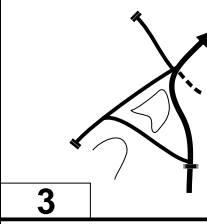
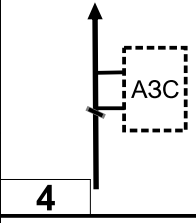
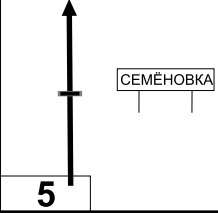
6






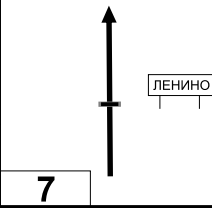
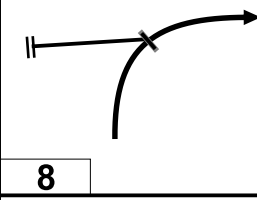
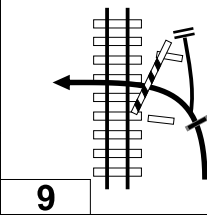
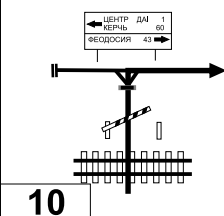


участок: Доезд от базы отдыха "Мысовое" до зоны сервиса	длина участка (км) <b>30.20</b>	страница <b>8</b>
---	------------------------------------	----------------------

ДИСТАНЦИЯ ИНТЕРВАЛ (КМ)	НАПРАВЛЕНИЕ	ИНФОРМАЦИЯ	ДО КВ-СТОП
<b>0.00</b>			<b>30.20</b>
<b>0.00</b>			
<b>0.63</b>		ЩЁЛКИНО	<b>29.57</b>
<b>0.63</b>			
<b>1.37</b>			<b>28.83</b>
<b>0.74</b>			
<b>3.50</b>		АЗС ТНК	<b>26.70</b>
<b>2.13</b>			
<b>8.27</b>		СЕМЁНОВКА	<b>21.93</b>
<b>4.77</b>			

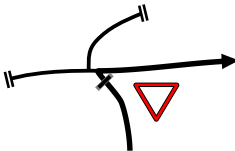

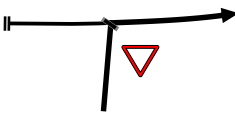

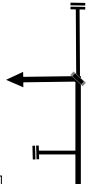
➡ **6.20**

участок: <b>Доезд от базы отдыха "Мысовое" до зоны сервиса</b>	длина участка (км) <b>30.20</b>	страница <b>9</b>
---	------------------------------------	----------------------

ДИСТАНЦИЯ ИНТЕРВАЛ (КМ)	НАПРАВЛЕНИЕ	ИНФОРМАЦИЯ	ДО КВ-СТОП
<b>14.47</b>		<b>КАЛИНОВКА</b>	<b>15.73</b>
<b>6.20</b>			
<b>18.23</b>		<b>ЛЕНИНО</b>	<b>11.97</b>
<b>3.76</b>			
<b>19.00</b>			<b>11.20</b>
<b>0.77</b>			
<b>19.32</b>			<b>10.88</b>
<b>0.32</b>			
<b>19.44</b>		<div> <div>← ЦЕНТР ДАІ 1</div> <div>КЕРЧЬ 60</div> <div>ФЕОДОСИЯ 43 →</div> </div>	<b>10.76</b>
<b>0.12</b>			

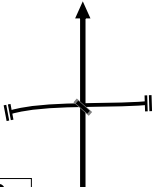
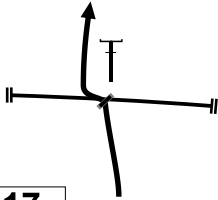
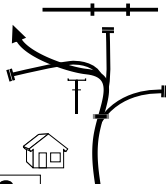

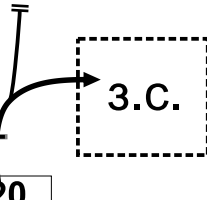
➡ **0.58**

участок: Доезд от базы отдыха "Мысовое" до зоны сервиса	длина участка (км) <b>30.20</b>	страница <b>10</b>
---	------------------------------------	-----------------------

ДИСТАНЦИЯ ИНТЕРВАЛ (КМ)	НАПРАВЛЕНИЕ	ИНФОРМАЦИЯ	ДО КВ-СТОП
<b>20.02</b>			<b>10.18</b>
<b>0.58</b>			
<b>21.29</b>		ІЛЛІЧЕВЕ	<b>8.91</b>
<b>1.27</b>			
<b>27.24</b>			<b>2.96</b>
<b>5.95</b>			
<b>28.15</b>		ЛУГОВЕ	<b>2.05</b>
<b>0.91</b>			
<b>28.40</b>			<b>1.80</b>
<b>0.25</b>			

➡ **0.55**

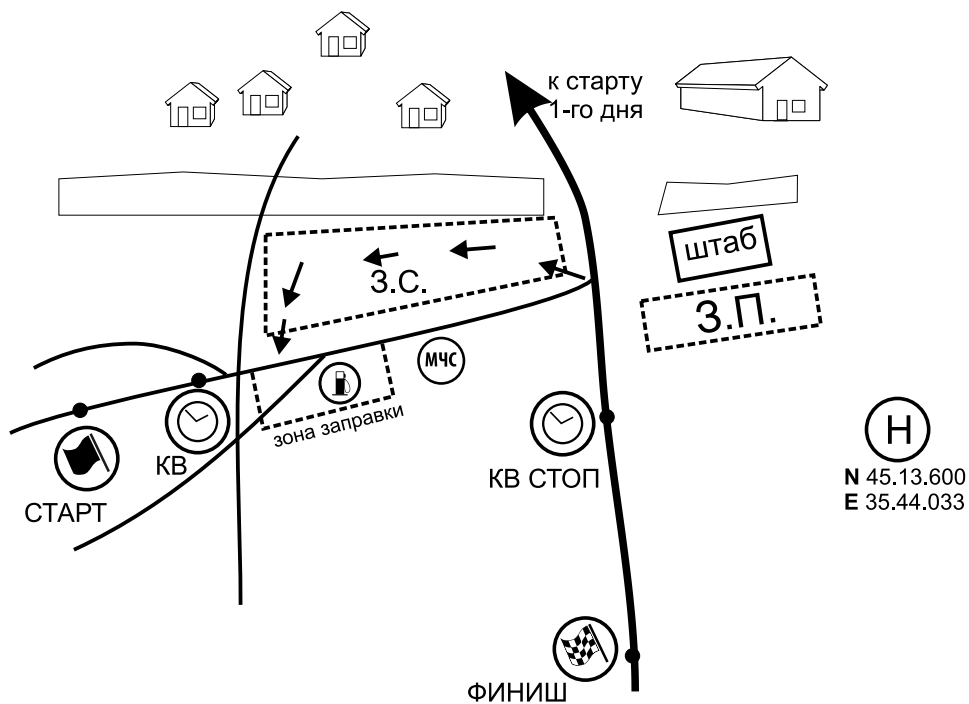
участок: <b>Доезд от базы отдыха "Мысовое" до зоны сервиса</b>	длина участка (км) <b>30.20</b>	страница <b>11</b>
---	------------------------------------	-----------------------

ДИСТАНЦИЯ ИНТЕРВАЛ (КМ)	НАПРАВЛЕНИЕ	ИНФОРМАЦИЯ	ДО КВ-СТОП
<b>28.95</b>			<b>1.25</b>
<b>0.55</b>			
<b>29.55</b>			<b>0.65</b>
<b>0.60</b>			
<b>29.72</b>		<b>НА ГРУНТ</b>	<b>0.48</b>
<b>0.17</b>			
<b>29.85</b>		<b>УГОЛ ЗАБОРА</b>	<b>0.35</b>
<b>0.13</b>			
<b>30.20</b>			<b>0.00</b>
<b>0.35</b>			

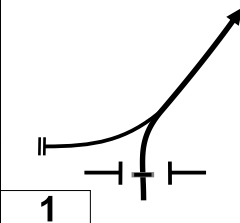
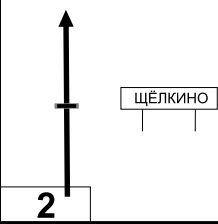
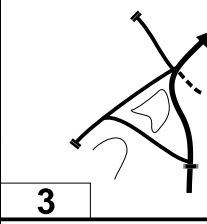
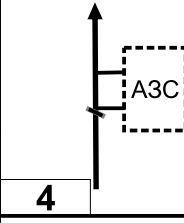
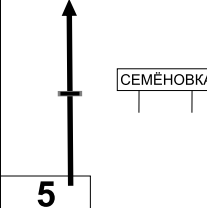
# Схема зоны сервиса

страница

12


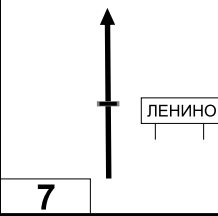
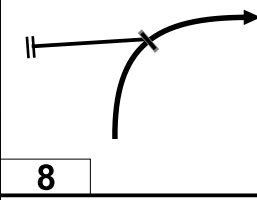
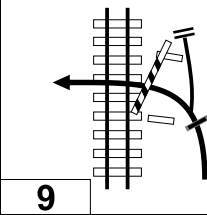
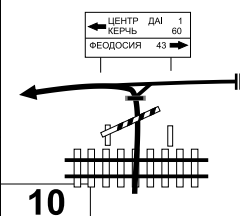


участок: Доезд от базы отдыха "Мысовое" до старта 1-го дня	длина участка (км) <b>28.75</b>	страница <b>13</b>
--	------------------------------------	-----------------------

ДИСТАНЦИЯ ИНТЕРВАЛ (КМ)	НАПРАВЛЕНИЕ	ИНФОРМАЦИЯ	ДО КВ-СТОП
<b>0.00</b>			<b>28.75</b>
<b>0.00</b>			
<b>0.63</b>		ЩЁЛКИНО	<b>28.12</b>
<b>0.63</b>			
<b>1.37</b>			<b>27.38</b>
<b>0.74</b>			
<b>3.50</b>		АЗС ТНК	<b>25.25</b>
<b>2.13</b>			
<b>8.27</b>		СЕМЁНОВКА	<b>20.48</b>
<b>4.77</b>			


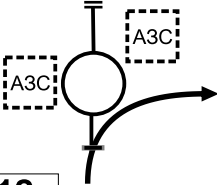
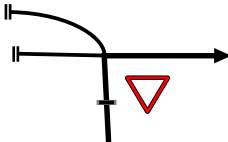

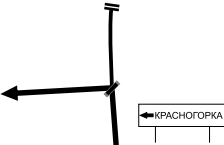

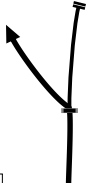
➡ **6.20**

участок: Доезд от базы отдыха "Мысовое" до старта 1-го дня	длина участка (км) <b>28.75</b>	страница <b>14</b>
--	------------------------------------	-----------------------

ДИСТАНЦИЯ ИНТЕРВАЛ (КМ)	НАПРАВЛЕНИЕ	ИНФОРМАЦИЯ	ДО КВ-СТОП
<b>14.47</b>		КАЛИНОВКА	14.28
<b>6.20</b>			
<b>18.23</b>		ЛЕНИНО	10.52
<b>3.76</b>			
<b>19.00</b>			9.75
<b>0.77</b>			
<b>19.32</b>			9.43
<b>0.32</b>			
<b>19.44</b>		<div> <div> ЦЕНТР ДАІ 1  ← КЕРЧЬ 60  ФЕОДОСИЯ 43 → </div> </div>	9.31
<b>0.12</b>			

➡ **0.33**

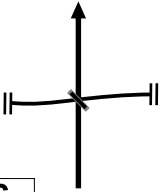
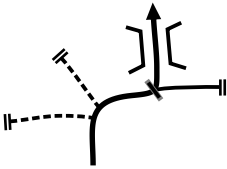
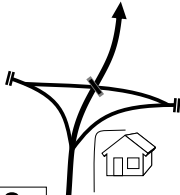
участок: Доезд от базы отдыха "Мысовое" до старта 1-го дня	длина участка (км) <b>28.75</b>	страница <b>15</b>
--	------------------------------------	-----------------------

ДИСТАНЦИЯ ИНТЕРВАЛ (КМ)	НАПРАВЛЕНИЕ	ИНФОРМАЦИЯ	ДО КВ-СТОП
<b>19.77</b>			<b>8.98</b>
<b>0.33</b>			
<b>21.18</b>		A3C ТНК	<b>7.57</b>
<b>1.41</b>			
<b>25.61</b>			<b>3.14</b>
<b>4.43</b>			
<b>25.92</b>			<b>2.83</b>
<b>0.31</b>			
<b>27.34</b>			<b>1.41</b>
<b>1.42</b>			

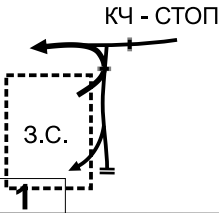

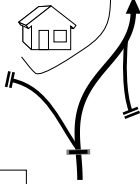
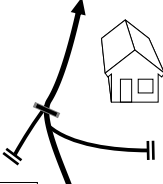
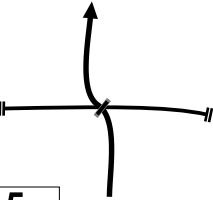
➡ **0.44**



участок: Доезд от базы отдыха "Мысовое" до старта 1-го дня	длина участка (км) <b>28.75</b>	страница <b>16</b>
--	------------------------------------	-----------------------

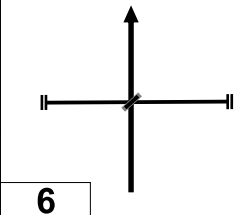
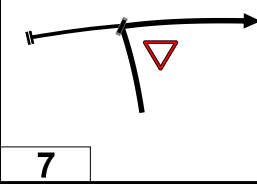

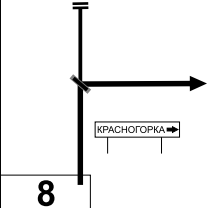
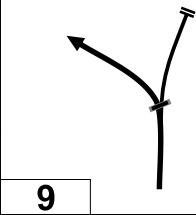
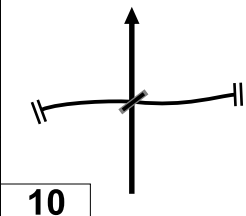
ДИСТАНЦИЯ	НАПРАВЛЕНИЕ	ИНФОРМАЦИЯ	ДО КВ-СТОП
ИНТЕРВАЛ (КМ)			
<b>27.78</b>			<b>0.97</b>
<b>0.44</b>			
<b>28.54</b>			<b>0.21</b>
<b>0.76</b>			
<b>28.75</b>		КВ-0	<b>0.00</b>
<b>0.21</b>			

участок:	длина участка (км)	страница
Доезд от ЗС на второй и третий круг 1-го дня	11.07	17

ДИСТАНЦИЯ ИНТЕРВАЛ (КМ)	НАПРАВЛЕНИЕ	ИНФОРМАЦИЯ	ДО КВ-СТОП
0.00			11.07
0.00			
0.08		ЗА ХОЛМОМ	10.99
0.08			
0.30			10.77
0.22			
0.49		НА БЕТОНКУ	10.58
0.19			
0.66		ПО АСФАЛЬТУ	10.41
0.17			

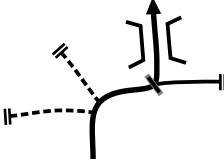
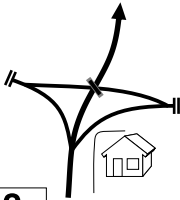
➡ 0.64

участок: Доезд от ЗС на второй и третий круг 1-го дня	длина участка (км) <b>11.07</b>	страница <b>18</b>
---	------------------------------------	-----------------------

ДИСТАНЦИЯ ИНТЕРВАЛ (КМ)	НАПРАВЛЕНИЕ	ИНФОРМАЦИЯ	ДО КВ-СТОП
<b>1.30</b>			<b>9.77</b>
<b>0.64</b>			
<b>1.85</b>		 НА ТРАССУ ФЕОДОСИЯ - КЕРЧЬ	<b>9.22</b>
<b>0.55</b>			
<b>8.26</b>		КРАСНОГОРКА →	<b>2.81</b>
<b>6.41</b>			
<b>9.66</b>			<b>1.41</b>
<b>1.40</b>			
<b>10.10</b>			<b>0.97</b>
<b>0.44</b>			

→ **0.76**

участок:	длина участка (км)	страница
Доезд от ЗС на второй и третий круг 1-го дня	11.07	19

ДИСТАНЦИЯ	НАПРАВЛЕНИЕ	ИНФОРМАЦИЯ	ДО КВ-СТОП
ИНТЕРВАЛ (КМ)			
10.86			0.21
0.76			
11.07		КВ N 45.14.595 E 35.48.833	0.00
0.21			